ОБЩЕСТВО С ОГРАНИЧЕННОЙ ОТВЕТСТВЕННОСТЬЮ «АРГО»

УТВЕРЖДАЮ

Директор

ООО «Арго»

С.В.Шигаева

Документация, содержащая результаты исследований, в соответствии с которыми определяется наличие или отсутствие объектов археологического наследия либо объектов, обладающих признаками объекта археологического наследия, на объекте «Жилой комплекс «Новое Поколение» в Засвияжском районе г. Ульяновска»

УЛЬЯНОВСК 2023

Аннотация

Автор Документации – Шигаев Валерий Николаевич, держатель Открытого листа № 3571-2023.

Документация, содержащая результаты исследований, в соответствии с которыми определяется наличие или отсутствие объектов археологического наследия либо объектов, обладающих признаками объекта археологического наследия, на объекте «Жилой комплекс «Новое Поколение» в Засвияжском районе г. Ульяновска», состоит одного тома, содержащего 94 стр., из них: текст Отчета – 18 стр., список литературы – 1 стр., список иллюстраций – 7 стр., альбом иллюстраций Документации (всего 122 иллюстрации), копия открытого листа № 3571-2023.

Заказчик работ ООО «Новое Поколение»

Общая площадь объекта обследования составляет 17.3 га.

УЛЬЯНОВСКАЯ ОБЛАСТЬ, ГОРОД УЛЬЯНОВСК, ЗАСВИЯЖСКИЙ РАЙОН, РЕКОГНОСЦИРОВОЧНЫЙ ШУРФ, СТРАТИГРАФИЯ.

Документация состоит из введения, трех разделов (в которых приводятся характеристика природных условий, история изучения археологических памятников района исследования, результаты археологического обследования объекта, заключения, альбома иллюстраций и копии открытого листа № 3571-2023.

Данное обследование не выявило памятников археологии на отводимом объекте.

Содержание

Аннотация.....2

Содержание.....3

Введение.....4

Раздел 1. Природные и географические условия территории г. Ульяновска и Ульяновского района Ульяновской области.....4

Раздел 2. Краткая история изучения археологических памятников, расположенных на территории г. Ульяновска и Ульяновского района Ульяновской области.....5

Раздел 3. Охранно-разведочное археологическое обследование.....9

3.1. Методика проведения охранно-разведочных археологических работ.....9

3.2. Характеристика обследованного земельного участка и проведенных охранно-разведочных археологических работ.....10

Заключение.....18

Литература.....19

Список иллюстраций.....20

Альбом иллюстраций.....27

Копия открытого листа № 3571-2023

Введение

В 2023 г. сотрудниками ООО «Арго» под руководством автора, на основании Открытого листа № 3571-2023 было проведено охранно-разведочное археологическое обследование объекта – «Жилой комплекс «Новое Поколение» в Засвияжском районе г. Ульяновска», расположенного на территории г. Ульяновска, в Засвияжском районе.

Целью исследования являлось выявление наличия или отсутствия объектов культурного наследия (памятников археологии) на объекте общей площадью 17.3 га.

Во время проведения охранно-разведочных работ на территории, отводимой под строительство объекта, проводился осмотр местности на предмет наличия визуально фиксируемых объектов археологического наследия, также было заложено 18 рекогносцировочных шурфов. Шурфы вскрывались вручную, горизонтами по 20 см. Координаты шурфов определены с помощью прибора GPS GARMIN eTrex Legend HCx (система координат WGS 84). За базовую точку привязки принимался северо-восточный угол шурфа. Производилась фото и графическая фиксация участка обследования.

Один экземпляр отчета подготовлен для передачи заказчику исследований. Один экземпляр Отчета подготовлен для Управления государственной охраны объектов культурного наследия администрации губернатора Ульяновской области. Еще один экземпляр отчета и полевая документация, полученная в ходе охранно-разведочного археологического обследования, находятся на хранении в ООО «Арго».

Раздел 1. Природные и географические условия территории г. Ульяновска и Ульяновского района Ульяновской области

Ульяновская область расположена на юго-востоке Европейской части Российской Федерации в бассейне среднего течения р. Волги. Общая площадь региона составляет 37,2 тысячи км². Волга делит территорию области на две неравные части – возвышенное Правобережье (Предволжье) и низменное Левобережье (Заволжье), составляющее 25% территории области.

Правобережная часть области входит в состав Приволжской возвышенности (высота до 363 м над уровнем моря) с выходящими к Волге Ундоровскими, Кременскими и Сенгилеевскими горами. Поверхность левобережной части – полого-увалистая равнина.

Территория Ульяновской области лежит в пределах лесостепной зоны. Предволжье отличается от Заволжья более влажным климатом и большей облесённостью. Почвы, преимущественно, выщелоченные чернозёмные и серые лесные, в левобережье Волги расположен крупный массив особенно плодородных тучных чернозёмов. Леса занимают 1/4 территории области.

Климат Ульяновского Поволжья умеренно-континентальный, характеризуется теплым летом и умеренно холодной зимой. Средняя многолетняя температура (самого холодного месяца) колеблется от -12,5°С до -14°С. Самым теплым месяцем является июль со средними месячными температурами от +18,6°С до +20,4°С. Таким образом, средняя годовая амплитуда температуры равна 38-34°С при средней годовой температуре от 3,1°С до 4,0°С. По обеспечению атмосферными осадками Ульяновская область относится к зоне с недостаточным увлажнением, хотя недостаток влаги не является значительным. Характерной особенностью следует считать перебои в выпадении осадков весной и в первую половину лета. Многолетняя сумма осадков в области составляет 440 мм. Большая часть осадков выпадает в теплый период года. Сумма их равна в среднем 300 мм. Около 30% осадков приходится на холодный период года – с ноября по март.

Город Ульяновск находится в центре Ульяновской области на берегу р. Волга, которой делится на правобережную (Ленинский, Засвияжский, Железнодорожный районы) и левобережную (Заволжский район) части. Площадь города Ульяновска составляет 316,9 км², городского округа «Город Ульяновск» – 622,46 км². Правобережная часть города расположена на холмистой, изрезанной оврагами и балками денудационной равнине высотой 200-250 м над уровнем моря. Перепады высот в черте города достигают 60 метров. Через город в направлении с юга на север параллельно Волге протекает ее правый приток р. Свияга.

Раздел 2. Краткая история изучения археологических памятников, расположенных на территории г. Ульяновска и Ульяновского района Ульяновской области

В истории изучения археологических памятников, расположенных в современных границах городского округа «Город Ульяновск» (Рис. 2), можно выделить несколько основных этапов.

Начало в изучении региона в археологическом отношении было положено академической экспедицией П.С. Палласа в 1768 г.

В середине XIX в. в частные коллекции попадают случайные находки предметов. Так, в 1850 г. в Русское археологическое общество передали снимок металлического зеркала из музея М.П. Баратаева, найденный при д. Баратаевка (Буров, 1977. С. 151).

Первые археологические исследования в центральной части современного Ульяновска были проведены в 1877–1878 гг. студентом Казанского университета С.М. Чугуновым, раскопавшем в районе Старого Венца мордовский могильник, датируемый эпохой Казанского ханства (могильник «Ульяновск I») (Чугунов, 1879).

Одним из направлений деятельности Симбирской губернской ученой архивной комиссии, созданной в 1895 году, являлось изучение археологических памятников.

Членом СГУАК П.Л. Мартыновым было предпринято описание археологических памятников Симбирского уезда и их состояния, в том числе с опорой на рассказы местных жителей (Мартынов, 1896).

Наиболее последовательное изучение археологических древностей велось Председателем СГУАК В.Н. Поливановым, который составил и опубликовал первую археологическую карту Симбирской губернии. На карте В.Н. Поливанова нашли свое отражение городища Большие Ключищи I, Мостовослободское, Поливнинское I, Поливнинское II (Малый Городок), и Симбирская засечная черта, Поливнинское укрепленное сооружение; курганные группы Баратаевская, Большеключищенская (Белоключевская), Лаишевская, (Поливанов, 1900).

С 1938 по 1957 гг. археологические исследования на территории края (прерванные с началом Великой Отечественной войны) были связаны с деятельность Куйбышевской археологической экспедицией ИИМК Академии наук СССР. Первые археологические исследования, связанные со строительством Куйбышевской ГЭС, начались в 1938 году. Отрядом под руководством А.П. Смирнова был обследован левый берег Волги от Ульяновска до р.п. Старая Майна. У сёл Большое и Малое Пальцино (в настоящее время акватория Куйбышевского водохранилища) были выявлены селища булгарской эпохи (Смирнов, Тихомирова, 1948). В 1954 г. на этих памятниках проводились раскопки (Хлебникова, 1958).

В 1963 г. городища у д. Поливны были обследованы участником Поволжской археологической экспедиции А.С. Воскресенским.

В рассматриваемый период в черте города Ульяновска было зафиксировано несколько находок археологических материалов. В 1934 г. местным жителем на берегу Свияги был найден костяной наконечник гарпуна, датируемый мезолитическим временем (Буров, 1977. С. 153). В 1962 г. близ свияжского трамвайного моста на правом берегу был обнаружен ещё один костяной наконечник гарпуна (Буров, 1977. С. 153).

Начиная с 1969 по 1974 год планомерные работы по осмотру известных памятников и выявлению новых проводились доцентом кафедры всеобщей истории УлГПУ Г.М. Буровым.

Итогом работ стало создание Г.М. Буровым археологической карты Ульяновской области (Буров, 1977), а также ряда обобщающих работ (Буров, 1971а, 1972а).

Г.М. Буровым была проведена значительная архивная работа по поиску сведений об уже выявленных памятниках, им было предпринято повторное обследование

значительной части из них. На территории Ульяновского района и в черте г. Ульяновска им было учтено 119 памятников различных типов, включая местонахождения. Памятники относятся к различным эпохам от палеолита до позднего средневековья.

Впервые Г.М. Буровым были открыты следующие памятники – определения эпох и культур даются по работам Г.М. Бурова (Буров, 1972а, 1977):

Разведками 1969 г. были выявлены селища Агробиостанция (энеолит, Волжская Булгария), Белый Ключ I (срубная культура эпохи бронзы), Большие Ключищи II (неолит, ранний железный век – раннее средневековье), Карлинское I (срубная культура, Волжская Булгария), Карлинское II (срубная культура), Карлинское III (неолит, срубная культура, именьковская культура, Волжская Булгария), Карлинское IV (неолит, именьковская культура), Карлинское V (именьковская культура, Волжская Булгария), Лаишевка I (срубная культура), Лаишевка II и Лаишевка III (XVI-XVII вв. н.э.), Луговое I (срубная культура), Луговое II (срубная культура, Волжская Булгария), рядом с которым также найдено шлифованное каменное тесло (Луговская находка), Луговое IV, Плодопитомник I (срубная культура, Волжская Булгария), Плодопитомник II – обнаружено учителем Милашем В.Д. (срубная культура), Вырыпаевка I (срубная культура), Вырыпаевка II (срубная культура, Волжская Булгария), Подгорная Каменка (XVI-XVII вв. н.э.), (Буров, 1970).

Разведкой 1970 г. выявлены селища Белый Ключ II (Волжская Булгария), Большеключищенская курганная группа (была известна по работам В.Н. Поливанова) (Буров, 1971б).

Разведкой 1972 г. выявлено селище Луговое V (срубная культура) (Буров, 1973). Разведкой 1973 г. выявлены селища Кувшиновка I (именьковская культура) и Большеключищенский курган (Буров, 1974).

Г.М. Буров провел на ряде выявленных памятников археологические раскопки. В 1972 г. раскоп был заложен в восточной части селища Вырыпаевка I, культурный слой которого был насыщен материалами срубной культуры. В 1973 г. Г.М. Буровым были проведены раскопки на селище Луговое III, выявленном годом ранее при участии учителя В.Д. Милаша. Культурный слой памятника содержал в себе слои эпох неолита, хвалынской культуры, фатьяновской культуры, срубной культуры, средневековья (Буров, 1974).

Также Г.М. Буровым было зафиксировано несколько случайных находок археологических материалов. В 1971 г. на территории завода «Контактор» экскаватором был извлечён бронзовый втульчатый наконечник копья (Буров, 1977. С. 153). В 1972-1973 гг. в п.Ульяновский при рытье погреба был обнаружен костяк и глиняный кувшин

(Плодопитомническое погр.), вероятно, раннеболгарского времени. В 1973 г. местным жителем была собрана керамика срубной культуры на неизвестном ранее селище Кувшиновка II (Буров, 1977. С. 90).

В 1989-1990 гг. разведочные работы в окрестностях г. Ульяновска (в настоящее время черта города) осуществлялись А.В. Вискалиным при участии Р.Р. Бурундукова (Вискалин, 1989; Бурундуков, Вискалин, 1990).

В начале 1990-х гг. находки средневековой булгарской и именьковской керамики были сделаны ульяновскими краеведами Р.Р. Бурундуковым и И.А. Замалетдиновым при осмотре ими строительного котлована под здание Областной детской больницы по ул. Карюкина.

В 1994 г. краевед И.А. Замалетдинов зафиксировал языческое мордовское погребение второй половины VIII – первой половины X в., разрушенное строителями при рытье котлована во дворе дома № 22 по ул. Матросова (Замалетдинов, 1995).

С конца 1990-х годов до настоящего времени систематические исследования на строящихся объектах в исторической части города проводят ульяновские археологи А.В. Вискалин и Ю.А. Семыкин. В результате обследования многочисленных строительных площадок ими обнаружено несколько фрагментов культурных отложений, сконцентрированных в районе улиц Радищева, Рылеева, Гончарова, Карюкина, Северный Венец, Красноармейская в Ленинском районе г. Ульяновска.

Археологические исследования центральной части Ульяновска показали, что территория современного города начала осваиваться человеком ещё в эпоху позднего палеолита – раннего мезолита. Остатки кратковременной охотничьей стоянки этого времени были обнаружены А.В. Вискалиным в 2001 и 2004 гг. на ул. Гончарова 29 и 31 по берегам засыпанного ручья Малая Симбирка.

В средние века на самом узком участке волго-свияжского водораздела, между волжским косогором и оврагом речки Симбирки существовали поселения именьковской археологической культуры (V-VII вв.) и волжских булгар (X-XIV вв.). Судя по археологическим материалам, обширное именьковское поселение (или группа поселений) локализуется между руслом бывшей речки Симбирки и волжским Венцом от улицы Гончарова и Карла Маркса на юге, до улицы Рылеева на севере.

В 2001 г. Е.П. Казаковым, Ю.А. Семыкиным и А.В. Вискалиным было проведены охранные археологические раскопки раннеболгарского могильника IX в., расположенного в Засвияжском районе г. Ульяновска напротив старой проходной ОАО «УАЗ» (Казаков, Семыкин, Вискалин, 2004).

В 2000-2003 гг. А.В. Вискалиным проводятся систематические работы по уточнению границ Симбирской крепости XVII-XVIII вв. В 2000 г. им совместно с Ю.А. Семыкиным был исследован фрагмент укреплений Симбирской-Карсунской засечной черты по ул. Ленина, 58. В 2002 г. А.В. Вискалин проводит разведочные раскопки в городском сквере у западной ограды Ульяновского областного краеведческого музея, подтвердившие наличие здесь северной стены и рва бывшего Симбирского кремля. В 2003 г. в траншее на пересечении улиц Гончарова и Мира им обнаружены остатки внешнего рва посада Симбирска XVII в. (Вискалин, 2004).

В 2009 г. селище «Северный Венец» (именьковская культура), расположенное к востоку от северного трамвайного депо рядом с резервным городским водозабором, было обследовано экспедицией УлГПУ под руководством Ю.А. Семыкина (Семыкин, 2012).

В 2012 г. М.Р. Гисматулиным проводилось обследование поселения «Озеро Осиновое» расположенного в Железнодорожном р-не г. Ульяновска к востоку от оз. Осиновое. Находки с территории памятника включают орудия из кремня мезолитического облика, фрагменты лепной керамики периода неолита, эпохи бронзы, раннего средневековья и круговой керамики периода Волжской Булгарии.

В 2014 г. М.Р. Гисматулиным были проведены работы по определению границ поселений «Озеро Осиновое» и «Северный Венец», было выявлено новое поселение «Ипподром».

В 2018 г. А.Е. Борисовым были обнаружен Мирный II курганный могильник в Заволжье и городище Северный Венец в Центральной части города. В этом же году А.В.Вискалиным был обнаружен фрагмент культурного слоя г.Симбирск по адресу ул.Гончарова, 30Г.

Раздел 3. Охранно-разведочное археологическое обследование

3.1. Методика проведения охранно-разведочных археологических работ

Целью проведения исследовательских работ являлось выявление объектов культурного наследия (памятников археологии) на объекте общей площадью 17.3 Га.

В процессе археологических изысканий были решены следующие задачи:

– проведено изучение сведений об объектах культурного наследия, включенных в Единый государственный реестр объектов культурного наследия (памятников истории и культуры) народов Российской Федерации, с целью исключения их из возможных перспективных участков объектов археологического наследия на объекте общей площадью 17.3 Га и прилегающих территориях, расположенном в Засвияжском районе г. Ульяновск;

– проведено изучение архивных источников для составления очерка об истории археологических исследований на территории района;

– проведено изучение сведений о геоморфологической и физико-географической характеристике района для составления очерка;

– проведены натурно-рекогносцировочные работы на территории объекта общей площадью 17.3 Га, расположенном в г. Ульяновск. В процессе работ выполнялась фотографическая фиксация обследованной территории с учетом отражения рельефа поверхности и общей топографической ситуации, а также углубленное обследование с закладкой шурфов. При проведении работ участники руководствовались методикой, рекомендованной отделом полевых исследований Института Археологии РАН.

3.2. Характеристика обследованного земельного участка и проведенных охранно-разведочных археологических работ

Обследованный проектируемый объект находится в г. Ульяновск, Засвияжском районе, в границах улиц Шолмова, 2-я Бутурлиных. Объект обследования соотносится с участками с кадастровыми номерами 73:24:000000:2804, 73:24:031213:9 (далее участок 1 и участок 2 соответственно). Площадь участка 1 – 16.2 га, участка 2 – 1.1 га (Илл. 1-9).

Строительство запроектировано в пойме левого берега р. Свияга.

Ближайшим учтенным объектом археологического наследия к обследованному объекту в левобережье р. Свияга является «Поселение «Вырыпаевка-I», расположен в 1.6 км к югу от объекта обследования (Илл. 2).

На отводимом земельном участке объемы работ по охранно-разведочному обследованию включали:

- осмотр территорий попадающих в зону строительства с целью выявления видимых объектов археологического наследия (курганных насыпей, остатков городищ, подъемного материала);

- шурфовка наиболее перспективных мест для расположения объектов археологического наследия.

В ходе визуального обследования не было обнаружено видимых следов объектов археологического наследия. Участок 1 частично хозяйственно освоен, на участке присутствуют грунтовые дороги и дороги с покрытием, пешеходные тропы (в том числе с покрытием), незначительные рекреационные объекты, а также незначительное количество подземных и надземных коммуникаций. (Илл. 10-23, 28 - 49).

Участок 2 практически полностью хозяйственно освоен, на участке расположена заброшенная строительная площадка с насыпью, на площадке остались вбитые сваи, по

краям от площадки встречаются навалы современного строительного и бытового мусора (Илл. 24-27).

Всего было заложено 18 рекогносцировочных шурфов, места выбирались исходя из расположения водотоков (на разных уровнях от водотока), в первую очередь р. Свияга, во вторую очередь – пойменных озер. На участке 1 были заложены шурфы 1-5,8-18. На участке 2 были заложены шурфы 6,7.

Описание шурфа 1 (Илл. 51-54) был заложен на территории участка 1. Шурф размерами 2×1 м был ориентирован по сторонам света (вытянут с З на В), заложен на задернованной поверхности на берегу пойменного заболоченного озера. Географические координаты шурфа в системе WGS-84: 54°15'46.033",48°18'3.888". Общая глубина шурфа составила 110 см.

Стратиграфия шурфа приведена по южной стенке:

0 ─ 30 см – намывная супесь;

30 ─ 50 см – темно-серая илистая супесь;

50 ─ 80 см – светло-серая супесь, наиболее поврежденная землероями;

С уровня 80 см фиксируется светло-серая супесь - материк.

После фотофиксации и описания профилей шурф был рекультивирован. Археологических находок в заполнении и признаков наличия древнего культурного слоя не обнаружено.

Описание шурфа 2 (Илл. 55-58) был заложен на территории участка 1. Шурф размерами 2×1 м был ориентирован по сторонам света (вытянут с С на Ю), заложен на задернованной поверхности на берегу пойменного заболоченного озера, ниже шурфа 1. Географические координаты шурфа в системе WGS-84: 54°15'45.392",48°18'8.690". Общая глубина шурфа составила 140 см.

Стратиграфия шурфа приведена по западной стенке:

0 ─ 50 см – намывные слои;

50 ─ 120 см – темно-серая илистая супесь;

С уровня 120 см фиксируется светло-серая илистая супесь - материк.

После фотофиксации и описания профилей шурф был рекультивирован. Археологических находок в заполнении и признаков наличия древнего культурного слоя не обнаружено.

Описание шурфа 3 (Илл. 59-62) был заложен на территории участка 1. Шурф размерами 2×1 м был ориентирован по сторонам света (вытянут с З на В), заложен на задернованной поверхности близ р. Свияга. Географические координаты шурфа в системе WGS-84: 54°15'41.638",48°18'10.321". Общая глубина шурфа составила 120 см.

Стратиграфия шурфа приведена по южной стенке:

0 ─ 90 см – намывные слои, чередующиеся светло-серая супесь и темно-серая илистая супесь;

С уровня 90 см фиксируется светло-серая илистая супесь - материк.

После фотофиксации и описания профилей шурф был рекультивирован. Археологических находок в заполнении и признаков наличия древнего культурного слоя не обнаружено.

Описание шурфа 4 (Илл. 63-66) был заложен на территории участка 1. Шурф размерами 2×1 м был ориентирован по сторонам света (вытянут с З на В), заложен на задернованной поверхности близ р. Свияга и небольшого старичного озера. Географические координаты шурфа в системе WGS-84: 54°15'41.202",48°18'2.390". Общая глубина шурфа составила 75 см.

Стратиграфия шурфа приведена по южной стенке:

0 ─ 40 см – темно-серая илистая супесь;

С уровня 40 см фиксируется светло-серая илистая супесь - материк.

После фотофиксации и описания профилей шурф был рекультивирован. Археологических находок в заполнении и признаков наличия древнего культурного слоя не обнаружено.

Описание шурфа 5 (Илл. 67-70) был заложен на территории участка 1. Шурф размерами 2×1 м был ориентирован по сторонам света (вытянут с З на В), заложен на задернованной поверхности в отдалении в 400 м от р. Свияга (возвышенная часть поймы). Географические координаты шурфа в системе WGS-84: 54°15'39.481",48°17'56.756". Общая глубина шурфа составила 90 см.

Стратиграфия шурфа приведена по южной стенке:

0 ─ 20 см – серая илистая супесь;

20 ─ 60 см – темно-серая илистая супесь;

С уровня 60 см фиксируется светло-серая илистая супесь - материк.

После фотофиксации и описания профилей шурф был рекультивирован. Археологических находок в заполнении и признаков наличия древнего культурного слоя не обнаружено.

Описание шурфа 6 (Илл. 71-74) был заложен на территории участка 2. Шурф размерами 2×1 м был ориентирован по сторонам света (вытянут с З на В), заложен на заболоченном участке близ старичного озера, у юго-восточного края заброшенной строительной площадки. Географические координаты шурфа в системе WGS-84: 54°15'43.121",48°17'45.341". Общая глубина шурфа составила 90 см.

Стратиграфия шурфа приведена по северной стенке:

0 ─ 20 см – переотложенный слой с включением современного строительного мусора;

20 ─ 80 см – темно-серая илистая супесь;

С уровня 80 см фиксируется светло-серая илистая супесь и грунтовые воды - материк.

После фотофиксации и описания профилей шурф был рекультивирован. Археологических находок в заполнении и признаков наличия древнего культурного слоя не обнаружено.

Описание шурфа 7 (Илл. 75-78) был заложен на территории участка 2. Шурф размерами 2×1 м был ориентирован по сторонам света (вытянут с З на В), заложен на заболоченном участке близ старичного озера, у северо-восточного края заброшенной строительной площадки. Географические координаты шурфа в системе WGS-84: 54°15'48.157",48°17'42.349". Общая глубина шурфа составила 90 см.

Стратиграфия шурфа приведена по северной стенке:

0 ─ 60 см – переотложенный слой с включением современного строительного мусора;

60 ─ 80 см – темно-серая илистая супесь;

С уровня 80 см фиксируется светло-серая илистая супесь и грунтовые воды - материк.

После фотофиксации и описания профилей шурф был рекультивирован. Археологических находок в заполнении и признаков наличия древнего культурного слоя не обнаружено.

Описание шурфа 8 (Илл. 79-82) был заложен на территории участка 1. Шурф размерами 2×1 м был ориентирован по сторонам света (вытянут с З на В), заложен на берегу старичного озера. Географические координаты шурфа в системе WGS-84: 54°15'55.318",48°18'11.477". Общая глубина шурфа составила 130 см.

Стратиграфия шурфа приведена по южной стенке:

0 ─ 100 см – намывные слои чередующиеся светло-серой супесью и серым илом;

С уровня 100 см фиксируется серая илистая супесь - материк.

После фотофиксации и описания профилей шурф был рекультивирован. Археологических находок в заполнении и признаков наличия древнего культурного слоя не обнаружено.

Описание шурфа 9 (Илл. 83-86) был заложен на территории участка 1. Шурф размерами 2×1 м был ориентирован по сторонам света (вытянут с З на В), заложен на

берегу старичного озера. Географические координаты шурфа в системе WGS-84: 54°15'54.821",48°18'13.428". Общая глубина шурфа составила 130 см.

Стратиграфия шурфа приведена по северной стенке:

0 ─ 70 см – намывные слои чередующиеся светло-серой супесью и темно-серой илистой супесью;

70-130см – темно-серая илистая супесь;

С уровня 130 см фиксируются грунтовые воды.

После фотофиксации и описания профилей шурф был рекультивирован. Археологических находок в заполнении и признаков наличия древнего культурного слоя не обнаружено.

Описание шурфа 10 (Илл. 87-90) был заложен на территории участка 1. Шурф размерами 2×1 м был ориентирован по сторонам света (вытянут с З на В), заложен на берегу старичного озера. Географические координаты шурфа в системе WGS-84: 54°15'53.892",48°18'12.985". Общая глубина шурфа составила 120 см.

Стратиграфия шурфа приведена по южной стенке:

0 ─ 40 см – светло-серая супесь;

40-100см – темно-серая илистая супесь;

С уровня 100 см фиксируется светло-коричневая супесь - материк.

После фотофиксации и описания профилей шурф был рекультивирован. Археологических находок в заполнении и признаков наличия древнего культурного слоя не обнаружено.

Описание шурфа 11 (Илл. 91-94) был заложен на территории участка 1. Шурф размерами 2×1 м был ориентирован по сторонам света (вытянут с З на В), заложен вблизи русла р. Свияга. Географические координаты шурфа в системе WGS-84: 54°16'3.439",48°18'36.342". Общая глубина шурфа составила 140 см.

Стратиграфия шурфа приведена по южной стенке:

0 ─ 50 см – намывные слои, чередующиеся светло-серая супесь и темно-серая илистая супесь;

50-110см – темно-серая илистая супесь;

С уровня 110 см фиксируется светло-серая илистая супесь - материк.

После фотофиксации и описания профилей шурф был рекультивирован. Археологических находок в заполнении и признаков наличия древнего культурного слоя не обнаружено.

Описание шурфа 12 (Илл. 95-98) был заложен на территории участка 1. Шурф размерами 2×1 м был ориентирован по сторонам света (вытянут с З на В), заложен вблизи

русла р. Свияга. Географические координаты шурфа в системе WGS-84: 54°16'2.150",48°18'35.327". Общая глубина шурфа составила 90 см.

Стратиграфия шурфа приведена по южной стенке:

0 ─ 70 см – намывные слои, чередующиеся светло-серая супесь и темно-серая илистая супесь;

С уровня 70 см фиксируется светло-серая илистая супесь - материк.

После фотофиксации и описания профилей шурф был рекультивирован. Археологических находок в заполнении и признаков наличия древнего культурного слоя не обнаружено.

Описание шурфа 13 (Илл. 99-102) был заложен на территории участка 1. Шурф размерами 2×1 м был ориентирован по сторонам света (вытянут с З на В), заложен вблизи русла р. Свияга и возвышенного берега небольшого старичного озера. Географические координаты шурфа в системе WGS-84: 54°16'2.503",48°18'29.110". Общая глубина шурфа составила 140 см.

Стратиграфия шурфа приведена по южной стенке:

0 ─ 60 см – намывные слои, чередующиеся светло-серая супесь и темно-серая илистая супесь;

60 ─ 100 см – темно-серая илистая супесь;

С уровня 100 см фиксируется светло-серая илистая супесь - материк.

После фотофиксации и описания профилей шурф был рекультивирован. Археологических находок в заполнении и признаков наличия древнего культурного слоя не обнаружено.

Описание шурфа 14 (Илл. 103-106) был заложен на территории участка 1. Шурф размерами 2×1 м был ориентирован по сторонам света (вытянут с З на В), заложен на низменном берегу небольшого старичного озера близ русла р. Свияга. Географические координаты шурфа в системе WGS-84: 54°15'59.922",48°18'25.790". Общая глубина шурфа составила 90 см.

Стратиграфия шурфа приведена по северной стенке:

0 ─ 90 см – намывные слои, чередующиеся светло-серая супесь и темно-серая илистая супесь;

С уровня 90 см фиксируются грунтовые воды.

После фотофиксации и описания профилей шурф был рекультивирован. Археологических находок в заполнении и признаков наличия древнего культурного слоя не обнаружено.

Описание шурфа 15 (Илл. 107-110) был заложен на территории участка 1. Шурф размерами 2×1 м был ориентирован по сторонам света (вытянут с З на В), заложен вблизи русла р. Свияга. Географические координаты шурфа в системе WGS-84: 54°15'58.014",48°18'24.473". Общая глубина шурфа составила 110 см.

Стратиграфия шурфа приведена по южной стенке:

0 ─ 100 см – намывные слои, чередующиеся светло-серая супесь и темно-серая илистая супесь;

С уровня 100 см фиксируется светло-серая илистая супесь - материк.

После фотофиксации и описания профилей шурф был рекультивирован. Археологических находок в заполнении и признаков наличия древнего культурного слоя не обнаружено.

Описание шурфа 16 (Илл. 111-114) был заложен на территории участка 1. Шурф размерами 2×1 м был ориентирован по сторонам света (вытянут с З на В), заложен вблизи русла р. Свияга. Географические координаты шурфа в системе WGS-84: 54°15'55.868",48°18'17.320". Общая глубина шурфа составила 95 см.

Стратиграфия шурфа приведена по северной стенке:

0 ─ 80 см – намывные слои, чередующиеся светло-серая супесь и темно-серая илистая супесь;

С уровня 80 см фиксируется светло-серая илистая супесь - материк.

После фотофиксации и описания профилей шурф был рекультивирован. Археологических находок в заполнении и признаков наличия древнего культурного слоя не обнаружено.

Описание шурфа 17 (Илл. 115-118) был заложен на территории участка 1. Шурф размерами 2×1 м был ориентирован по сторонам света (вытянут с З на В), заложен вблизи русла р. Свияга. Географические координаты шурфа в системе WGS-84: 54°15'54.652",48°18'15.368". Общая глубина шурфа составила 100 см.

Стратиграфия шурфа приведена по южной стенке:

0 ─ 60 см – переотложенный слой с включением современного строительного мусора;

60 ─ 80 см – темно-серая илистая супесь;

С уровня 80 см фиксируется плотный слой мелкой речной гальки.

После фотофиксации и описания профилей шурф был рекультивирован. Археологических находок в заполнении и признаков наличия древнего культурного слоя не обнаружено.

Описание шурфа 18 (Илл. 119-122) был заложен на территории участка 1. Шурф размерами 2×1 м был ориентирован по сторонам света (вытянут с З на В), заложен вблизи русла р. Свияга, на узком перешейке со старичным озером. Географические координаты шурфа в системе WGS-84: 54°15'49.817",48°18'14.317". Общая глубина шурфа составила 110 см.

Стратиграфия шурфа приведена по северной стенке:

0 ─ 30 см – намывные слои, чередующиеся светло-серая супесь и темно-серая илистая супесь;

30 ─ 100 см – темно-серая илистая супесь;

С уровня 100 см фиксируются грунтовые воды.

После фотофиксации и описания профилей шурф был рекультивирован. Археологических находок в заполнении и признаков наличия древнего культурного слоя не обнаружено.

Обследованием установлено отсутствие на данном объекте признаков памятников археологии.

Заключение

В результате проведенного археологического обследования объекта «Жилой комплекс «Новое Поколение» в Засвияжском районе г. Ульяновска», общей площадью 17.3 га, включавшего в себя натурный осмотр территорий и заложение 18 шурфов, было установлено, что на данных земельных участках объектов, обладающих признаками объектов археологического наследия, не обнаружено.

Кроме того, в ходе проведения земляных работ могут быть обнаружены объекты археологического наследия, не выявленные методами визуального осмотра и шурфовки поверхностных слоев:

- слои палеолитических стоянок, залегающих глубже 10 м;
- захоронения, не выраженные в рельефе местности;
- клады и местонахождения отдельных предметов.

В случае обнаружения предметов и объектов, обладающих признаками культурного наследия необходимо незамедлительно остановить земляные работы и информировать сотрудников Управления государственной охраны объектов культурного наследия администрации губернатора Ульяновской области.

Руководитель работ В.Н. Шигаев

Литература

Борисов А.Е., 2019. Отчет о результатах археологических разведок (с осуществлением локальных земляных работ) на территории Чердаклинского, Ульяновского районов, г. Ульяновск Ульяновской области в 2018 г. // Архив ИА РАН

Бурундуков Р.Р., Вискалин А.В. Отчёт об археологических разведках в Ульяновском районе Ульяновской области в 1990 году // Архив ИА РАН. PI 15677.

Вискалин А.В. Отчёт об археологических исследованиях в Ульяновской области в 1989 году // Архив ИА РАН.

Вискалин А.В. Археологические исследования заповедника «Родина В.И. Ленина» в 2002-2003 гг. // Материалы первой научной конференции, посвящённой учёному и краеведу С.Л. Сытину. – Ульяновск, 2004.

ГАУО, Ф. Р-1941, оп.5.

Замалетдинов И. Страж Симбирского отрога // Симбирский курьер. – 1995. – 5 дек.

Казаков Е.П., Семыкин Ю.А., Вискалин А.В. Автозаводской раннеболгарский могильник на территории Ульяновска // Материалы первой научной конференции, посвящённой учёному и краеведу С.Л. Сытину. – Ульяновск, 2004.

Семыкин Ю.А. Раннесредневековое поселение «Северный Венец» в г. Ульяновске. Результаты предварительного исследования в 2009 г. // Краеведческие записки. Вып. 15. – Ульяновск, 2012.

Смирнов А.П., Тихомирова В.А. Археологические памятники левобережья Волги (Ульяновск – Майна) // Историко-археологический сборник. – М., 1948.

Хлебникова Т.А. Пальцинские селища X – начала XIII вв. // МИА. – 1958. – № 61.

Чугунов С. О раскопках древних кладбищ в городе Симбирске и его окрестностях в 1878 г. // Труды Общества естествоиспытателей при Казанском университете. – Т. VIII. – Вып. V. – Казань, 1879.

Список иллюстраций

Илл. 1. Объект «Жилой комплекс «Новое Поколение» в Засвияжском районе г. Ульяновска». Объект обследования на карте Ульяновской области.

Илл. 2. Объект «Жилой комплекс «Новое Поколение» в Засвияжском районе г. Ульяновска». Ситуационная схема.

Илл. 3. Объект «Жилой комплекс «Новое Поколение» в Засвияжском районе г. Ульяновска». Участок 1. Схема с рекогносцировочными шурфами и точками фотофиксации.

Илл. 4. Объект «Жилой комплекс «Новое Поколение» в Засвияжском районе г. Ульяновска». Участок 1. Схема с рекогносцировочными шурфами и точками фотофиксации на спутниковом снимке Google от 27.07.2022.

Илл. 5. Объект «Жилой комплекс «Новое Поколение» в Засвияжском районе г. Ульяновска». Участок 1. Схема с рекогносцировочными шурфами и точками фотофиксации на карте Росреестра.

Илл. 6. Объект «Жилой комплекс «Новое Поколение» в Засвияжском районе г. Ульяновска». Участок 2. Схема с рекогносцировочными шурфами и точками фотофиксации.

Илл. 7. Объект «Жилой комплекс «Новое Поколение» в Засвияжском районе г. Ульяновска». Участок 2. Схема с рекогносцировочными шурфами и точками фотофиксации на спутниковом снимке Google от 27.07.2022.

Илл. 8. Объект «Жилой комплекс «Новое Поколение» в Засвияжском районе г. Ульяновска». Участок 2. Схема с рекогносцировочными шурфами и точками фотофиксации на карте Росреестра.

Илл. 9. Объект «Жилой комплекс «Новое Поколение» в Засвияжском районе г. Ульяновска». Объект обследования на топографической карте 1880 года.

Илл. 10. Объект «Жилой комплекс «Новое Поколение» в Засвияжском районе г. Ульяновска». Точка фотофиксации 1. Вид с ЮВ.

Илл. 11. Объект «Жилой комплекс «Новое Поколение» в Засвияжском районе г. Ульяновска». Точка фотофиксации 1. Вид с В.

Илл. 12. Объект «Жилой комплекс «Новое Поколение» в Засвияжском районе г. Ульяновска». Точка фотофиксации 2. Вид с СВ.

Илл. 13. Объект «Жилой комплекс «Новое Поколение» в Засвияжском районе г. Ульяновска». Точка фотофиксации 2. Вид с ЮЗ.

Илл. 14. Объект «Жилой комплекс «Новое Поколение» в Засвияжском районе г. Ульяновска». Точка фотофиксации 3. Вид с СВ.

Илл. 15. Объект «Жилой комплекс «Новое Поколение» в Засвияжском районе г. Ульяновска». Точка фотофиксации 3. Вид с ЮЗ.

Илл. 16. Объект «Жилой комплекс «Новое Поколение» в Засвияжском районе г. Ульяновска». Точка фотофиксации 4. Вид с ЮВ.

Илл. 17. Объект «Жилой комплекс «Новое Поколение» в Засвияжском районе г. Ульяновска». Точка фотофиксации 4. Вид с ЮЗ.

Илл. 18. Объект «Жилой комплекс «Новое Поколение» в Засвияжском районе г. Ульяновска». Точка фотофиксации 4. Вид с СЗ.

Илл. 19. Объект «Жилой комплекс «Новое Поколение» в Засвияжском районе г. Ульяновска». Точка фотофиксации 4. Вид с СВ.

Илл. 20. Объект «Жилой комплекс «Новое Поколение» в Засвияжском районе г. Ульяновска». Точка фотофиксации 5. Вид с ЮЗ.

Илл. 21. Объект «Жилой комплекс «Новое Поколение» в Засвияжском районе г. Ульяновска». Точка фотофиксации 5. Вид с СЗ.

Илл. 22. Объект «Жилой комплекс «Новое Поколение» в Засвияжском районе г. Ульяновска». Точка фотофиксации 5. Вид с ЮВ.

Илл. 23. Объект «Жилой комплекс «Новое Поколение» в Засвияжском районе г. Ульяновска». Точка фотофиксации 5. Вид с СВ.

Илл. 24. Объект «Жилой комплекс «Новое Поколение» в Засвияжском районе г. Ульяновска». Точка фотофиксации 6. Вид с СЗ.

Илл. 25. Объект «Жилой комплекс «Новое Поколение» в Засвияжском районе г. Ульяновска». Точка фотофиксации 6. Вид с СВ.

Илл. 26. Объект «Жилой комплекс «Новое Поколение» в Засвияжском районе г. Ульяновска». Точка фотофиксации 6. Вид с ЮВ.

Илл. 27. Объект «Жилой комплекс «Новое Поколение» в Засвияжском районе г. Ульяновска». Точка фотофиксации 6. Вид с ЮЗ.

Илл. 28. Объект «Жилой комплекс «Новое Поколение» в Засвияжском районе г. Ульяновска». Точка фотофиксации 7. Вид с ЮЗ.

Илл. 29. Объект «Жилой комплекс «Новое Поколение» в Засвияжском районе г. Ульяновска». Точка фотофиксации 7. Вид с ЮВ.

Илл. 30. Объект «Жилой комплекс «Новое Поколение» в Засвияжском районе г. Ульяновска». Точка фотофиксации 7. Вид с СВ.

Илл. 31. Объект «Жилой комплекс «Новое Поколение» в Засвияжском районе г. Ульяновска». Точка фотофиксации 7. Вид с З.

Илл. 32. Объект «Жилой комплекс «Новое Поколение» в Засвияжском районе г. Ульяновска». Точка фотофиксации 8. Вид с СВ.

Илл. 33. Объект «Жилой комплекс «Новое Поколение» в Засвияжском районе г. Ульяновска». Точка фотофиксации 8. Вид с ЮВ.

Илл. 34. Объект «Жилой комплекс «Новое Поколение» в Засвияжском районе г. Ульяновска». Точка фотофиксации 9. Вид с С.

Илл. 35. Объект «Жилой комплекс «Новое Поколение» в Засвияжском районе г. Ульяновска». Точка фотофиксации 9. Вид с В.

Илл. 36. Объект «Жилой комплекс «Новое Поколение» в Засвияжском районе г. Ульяновска». Точка фотофиксации 9. Вид с Ю.

Илл. 37. Объект «Жилой комплекс «Новое Поколение» в Засвияжском районе г. Ульяновска». Точка фотофиксации 9. Вид с З.

Илл. 38. Объект «Жилой комплекс «Новое Поколение» в Засвияжском районе г. Ульяновска». Точка фотофиксации 10. Вид с ЮВ.

Илл. 39. Объект «Жилой комплекс «Новое Поколение» в Засвияжском районе г. Ульяновска». Точка фотофиксации 10. Вид с СЗ.

Илл. 40. Объект «Жилой комплекс «Новое Поколение» в Засвияжском районе г. Ульяновска». Точка фотофиксации 10. Вид с СВ.

Илл. 41. Объект «Жилой комплекс «Новое Поколение» в Засвияжском районе г. Ульяновска». Точка фотофиксации 10. Вид с ЮЗ.

Илл. 42. Объект «Жилой комплекс «Новое Поколение» в Засвияжском районе г. Ульяновска». Точка фотофиксации 11. Вид с СВ.

Илл. 43. Объект «Жилой комплекс «Новое Поколение» в Засвияжском районе г. Ульяновска». Точка фотофиксации 11. Вид с ЮЗ.

Илл. 44. Объект «Жилой комплекс «Новое Поколение» в Засвияжском районе г. Ульяновска». Точка фотофиксации 11. Вид с СЗ.

Илл. 45. Объект «Жилой комплекс «Новое Поколение» в Засвияжском районе г. Ульяновска». Точка фотофиксации 12. Вид с СВ.

Илл. 46. Объект «Жилой комплекс «Новое Поколение» в Засвияжском районе г. Ульяновска». Точка фотофиксации 12. Вид с ЮЗ.

Илл. 47. Объект «Жилой комплекс «Новое Поколение» в Засвияжском районе г. Ульяновска». Точка фотофиксации 13. Вид с СВ.

Илл. 48. Объект «Жилой комплекс «Новое Поколение» в Засвияжском районе г. Ульяновска». Точка фотофиксации 13. Вид с ЮЗ.

Илл. 49. Объект «Жилой комплекс «Новое Поколение» в Засвияжском районе г. Ульяновска». Точка фотофиксации 14. Вид с СЗ.

Илл. 50. Объект «Жилой комплекс «Новое Поколение» в Засвияжском районе г. Ульяновска». Точка фотофиксации 14. Вид с ЮВ.

Илл. 51. Объект «Жилой комплекс «Новое Поколение» в Засвияжском районе г. Ульяновска». Рекогносцировочный шурф 1. Место закладки. Вид с Ю.

Илл. 52. Объект «Жилой комплекс «Новое Поколение» в Засвияжском районе г. Ульяновска». Рекогносцировочный шурф 1. Дальний план. Вид с Ю.

Илл. 53. Объект «Жилой комплекс «Новое Поколение» в Засвияжском районе г. Ульяновска». Рекогносцировочный шурф 1. Южная стенка. Вид с С.

Илл. 54. Объект «Жилой комплекс «Новое Поколение» в Засвияжском районе г. Ульяновска». Рекогносцировочный шурф 1. Рекультивация. Вид с Ю.

Илл. 55. Объект «Жилой комплекс «Новое Поколение» в Засвияжском районе г. Ульяновска». Рекогносцировочный шурф 2. Место закладки. Вид с В.

Илл. 56. Объект «Жилой комплекс «Новое Поколение» в Засвияжском районе г. Ульяновска». Рекогносцировочный шурф 2. Дальний план. Вид с В.

Илл. 57. Объект «Жилой комплекс «Новое Поколение» в Засвияжском районе г. Ульяновска». Рекогносцировочный шурф 2. Западная стенка. Вид с В.

Илл. 58. Объект «Жилой комплекс «Новое Поколение» в Засвияжском районе г. Ульяновска». Рекогносцировочный шурф 2. Рекультивация. Вид с В.

Илл. 59. Объект «Жилой комплекс «Новое Поколение» в Засвияжском районе г. Ульяновска». Рекогносцировочный шурф 3. Место закладки. Вид с Ю.

Илл. 60. Объект «Жилой комплекс «Новое Поколение» в Засвияжском районе г. Ульяновска». Рекогносцировочный шурф 3. Дальний план. Вид с Ю.

Илл. 61. Объект «Жилой комплекс «Новое Поколение» в Засвияжском районе г. Ульяновска». Рекогносцировочный шурф 3. Южная стенка. Вид с С.

Илл. 62. Объект «Жилой комплекс «Новое Поколение» в Засвияжском районе г. Ульяновска». Рекогносцировочный шурф 3. Рекультивация. Вид с Ю.

Илл. 63. Объект «Жилой комплекс «Новое Поколение» в Засвияжском районе г. Ульяновска». Рекогносцировочный шурф 4. Место закладки. Вид с Ю.

Илл. 64. Объект «Жилой комплекс «Новое Поколение» в Засвияжском районе г. Ульяновска». Рекогносцировочный шурф 4. Дальний план. Вид с Ю.

Илл. 65. Объект «Жилой комплекс «Новое Поколение» в Засвияжском районе г. Ульяновска». Рекогносцировочный шурф 4. Южная стенка. Вид с С.

Илл. 66. Объект «Жилой комплекс «Новое Поколение» в Засвияжском районе г. Ульяновска». Рекогносцировочный шурф 4. Рекультивация. Вид с Ю.

Илл. 67. Объект «Жилой комплекс «Новое Поколение» в Засвияжском районе г. Ульяновска». Рекогносцировочный шурф 5. Место закладки. Вид с Ю.

Илл. 68. Объект «Жилой комплекс «Новое Поколение» в Засвияжском районе г. Ульяновска». Рекогносцировочный шурф 5. Дальний план. Вид с Ю.

Илл. 69. Объект «Жилой комплекс «Новое Поколение» в Засвияжском районе г. Ульяновска». Рекогносцировочный шурф 5. Южная стенка. Вид с С.

Илл. 70. Объект «Жилой комплекс «Новое Поколение» в Засвияжском районе г. Ульяновска». Рекогносцировочный шурф 5. Рекультивация. Вид с Ю.

Илл. 71. Объект «Жилой комплекс «Новое Поколение» в Засвияжском районе г. Ульяновска». Рекогносцировочный шурф 6. Место закладки. Вид с Ю.

Илл. 72. Объект «Жилой комплекс «Новое Поколение» в Засвияжском районе г. Ульяновска». Рекогносцировочный шурф 6. Дальний план. Вид с Ю.

Илл. 73. Объект «Жилой комплекс «Новое Поколение» в Засвияжском районе г. Ульяновска». Рекогносцировочный шурф 6. Северная стенка. Вид с Ю.

Илл. 74. Объект «Жилой комплекс «Новое Поколение» в Засвияжском районе г. Ульяновска». Рекогносцировочный шурф 6. Рекультивация. Вид с Ю.

Илл. 75. Объект «Жилой комплекс «Новое Поколение» в Засвияжском районе г. Ульяновска». Рекогносцировочный шурф 7. Место закладки. Вид с Ю.

Илл. 76. Объект «Жилой комплекс «Новое Поколение» в Засвияжском районе г. Ульяновска». Рекогносцировочный шурф 7. Дальний план. Вид с Ю.

Илл. 77. Объект «Жилой комплекс «Новое Поколение» в Засвияжском районе г. Ульяновска». Рекогносцировочный шурф 7. Северная стенка. Вид с Ю.

Илл. 78. Объект «Жилой комплекс «Новое Поколение» в Засвияжском районе г. Ульяновска». Рекогносцировочный шурф 7. Рекультивация. Вид с Ю.

Илл. 79. Объект «Жилой комплекс «Новое Поколение» в Засвияжском районе г. Ульяновска». Рекогносцировочный шурф 8. Место закладки. Вид с С.

Илл. 80. Объект «Жилой комплекс «Новое Поколение» в Засвияжском районе г. Ульяновска». Рекогносцировочный шурф 8. Дальний план. Вид с С.

Илл. 81. Объект «Жилой комплекс «Новое Поколение» в Засвияжском районе г. Ульяновска». Рекогносцировочный шурф 8. Южная стенка. Вид с С.

Илл. 82. Объект «Жилой комплекс «Новое Поколение» в Засвияжском районе г. Ульяновска». Рекогносцировочный шурф 8. Рекультивация. Вид с С.

Илл. 83. Объект «Жилой комплекс «Новое Поколение» в Засвияжском районе г. Ульяновска». Рекогносцировочный шурф 9. Место закладки. Вид с Ю.

Илл. 84. Объект «Жилой комплекс «Новое Поколение» в Засвияжском районе г. Ульяновска». Рекогносцировочный шурф 9. Дальний план. Вид с Ю.

Илл. 85. Объект «Жилой комплекс «Новое Поколение» в Засвияжском районе г. Ульяновска». Рекогносцировочный шурф 9. Северная стенка. Вид с Ю.

Илл. 86. Объект «Жилой комплекс «Новое Поколение» в Засвияжском районе г. Ульяновска». Рекогносцировочный шурф 9. Рекультивация. Вид с Ю.

Илл. 87. Объект «Жилой комплекс «Новое Поколение» в Засвияжском районе г. Ульяновска». Рекогносцировочный шурф 10. Место закладки. Вид с Ю.

Илл. 88. Объект «Жилой комплекс «Новое Поколение» в Засвияжском районе г. Ульяновска». Рекогносцировочный шурф 10. Дальний план. Вид с Ю.

Илл. 89. Объект «Жилой комплекс «Новое Поколение» в Засвияжском районе г. Ульяновска». Рекогносцировочный шурф 10. Северная стенка. Вид с Ю.

Илл. 90. Объект «Жилой комплекс «Новое Поколение» в Засвияжском районе г. Ульяновска». Рекогносцировочный шурф 10. Рекультивация. Вид с Ю.

Илл. 91. Объект «Жилой комплекс «Новое Поколение» в Засвияжском районе г. Ульяновска». Рекогносцировочный шурф 11. Место закладки. Вид с Ю.

Илл. 92. Объект «Жилой комплекс «Новое Поколение» в Засвияжском районе г. Ульяновска». Рекогносцировочный шурф 11. Дальний план. Вид с Ю.

Илл. 93. Объект «Жилой комплекс «Новое Поколение» в Засвияжском районе г. Ульяновска». Рекогносцировочный шурф 11. Северная стенка. Вид с Ю.

Илл. 94. Объект «Жилой комплекс «Новое Поколение» в Засвияжском районе г. Ульяновска». Рекогносцировочный шурф 11. Рекультивация. Вид с Ю.

Илл. 95. Объект «Жилой комплекс «Новое Поколение» в Засвияжском районе г. Ульяновска». Рекогносцировочный шурф 12. Место закладки. Вид с Ю.

Илл. 96. Объект «Жилой комплекс «Новое Поколение» в Засвияжском районе г. Ульяновска». Рекогносцировочный шурф 12. Дальний план. Вид с Ю.

Илл. 97. Объект «Жилой комплекс «Новое Поколение» в Засвияжском районе г. Ульяновска». Рекогносцировочный шурф 12. Северная стенка. Вид с Ю.

Илл. 98. Объект «Жилой комплекс «Новое Поколение» в Засвияжском районе г. Ульяновска». Рекогносцировочный шурф 12. Рекультивация. Вид с Ю.

Илл. 99. Объект «Жилой комплекс «Новое Поколение» в Засвияжском районе г. Ульяновска». Рекогносцировочный шурф 13. Место закладки. Вид с Ю.

Илл. 100. Объект «Жилой комплекс «Новое Поколение» в Засвияжском районе г. Ульяновска». Рекогносцировочный шурф 13. Дальний план. Вид с Ю.

Илл. 101. Объект «Жилой комплекс «Новое Поколение» в Засвияжском районе г. Ульяновска». Рекогносцировочный шурф 13. Северная стенка. Вид с Ю.

Илл. 102. Объект «Жилой комплекс «Новое Поколение» в Засвияжском районе г. Ульяновска». Рекогносцировочный шурф 13. Рекультивация. Вид с Ю.

Илл. 103. Объект «Жилой комплекс «Новое Поколение» в Засвияжском районе г. Ульяновска». Рекогносцировочный шурф 14. Место закладки. Вид с Ю.

Илл. 104. Объект «Жилой комплекс «Новое Поколение» в Засвияжском районе г. Ульяновска». Рекогносцировочный шурф 14. Дальний план. Вид с Ю.

Илл. 105. Объект «Жилой комплекс «Новое Поколение» в Засвияжском районе г. Ульяновска». Рекогносцировочный шурф 14. Северная стенка. Вид с Ю.

Илл. 106. Объект «Жилой комплекс «Новое Поколение» в Засвияжском районе г. Ульяновска». Рекогносцировочный шурф 14. Рекультивация. Вид с Ю.

Илл. 107. Объект «Жилой комплекс «Новое Поколение» в Засвияжском районе г. Ульяновска». Рекогносцировочный шурф 15. Место закладки. Вид с Ю.

Илл. 108. Объект «Жилой комплекс «Новое Поколение» в Засвияжском районе г. Ульяновска». Рекогносцировочный шурф 15. Дальний план. Вид с Ю.

Илл. 109. Объект «Жилой комплекс «Новое Поколение» в Засвияжском районе г. Ульяновска». Рекогносцировочный шурф 15. Южная стенка. Вид с С.

Илл. 110. Объект «Жилой комплекс «Новое Поколение» в Засвияжском районе г. Ульяновска». Рекогносцировочный шурф 15. Рекультивация. Вид с Ю.

Илл. 111. Объект «Жилой комплекс «Новое Поколение» в Засвияжском районе г. Ульяновска». Рекогносцировочный шурф 16. Место закладки. Вид с Ю.

Илл. 112. Объект «Жилой комплекс «Новое Поколение» в Засвияжском районе г. Ульяновска». Рекогносцировочный шурф 16. Дальний план. Вид с Ю.

Илл. 113. Объект «Жилой комплекс «Новое Поколение» в Засвияжском районе г. Ульяновска». Рекогносцировочный шурф 16. Северная стенка. Вид с Ю.

Илл. 114. Объект «Жилой комплекс «Новое Поколение» в Засвияжском районе г. Ульяновска». Рекогносцировочный шурф 16. Рекультивация. Вид с Ю.

Илл. 115. Объект «Жилой комплекс «Новое Поколение» в Засвияжском районе г. Ульяновска». Рекогносцировочный шурф 17. Место закладки. Вид с С.

Илл. 116. Объект «Жилой комплекс «Новое Поколение» в Засвияжском районе г. Ульяновска». Рекогносцировочный шурф 17. Дальний план. Вид с С.

Илл. 117. Объект «Жилой комплекс «Новое Поколение» в Засвияжском районе г. Ульяновска». Рекогносцировочный шурф 17. Южная стенка. Вид с С.

Илл. 118. Объект «Жилой комплекс «Новое Поколение» в Засвияжском районе г. Ульяновска». Рекогносцировочный шурф 17. Рекультивация. Вид с С.

Илл. 119. Объект «Жилой комплекс «Новое Поколение» в Засвияжском районе г. Ульяновска». Рекогносцировочный шурф 18. Место закладки. Вид с Ю.

Илл. 120. Объект «Жилой комплекс «Новое Поколение» в Засвияжском районе г. Ульяновска». Рекогносцировочный шурф 18. Дальний план. Вид с Ю.

Илл. 121. Объект «Жилой комплекс «Новое Поколение» в Засвияжском районе г. Ульяновска». Рекогносцировочный шурф 18. Северная стенка. Вид с Ю.

Илл. 122. Объект «Жилой комплекс «Новое Поколение» в Засвияжском районе г. Ульяновска». Рекогносцировочный шурф 18. Рекультивация. Вид с Ю.

Альбом иллюстраций

Документации, содержащей результаты исследований, в соответствии с которыми определяется наличие или отсутствие объектов археологического наследия либо объектов, обладающих признаками объекта археологического наследия, на объекте «Жилой комплекс «Новое Поколение» в Засвияжском районе г. Ульяновска»

Илл. 1. Объект «Жилой комплекс «Новое Поколение» в Засвияжском районе г. Ульяновска». Объект обследования на карте Ульяновской области.

Илл. 2. Объект «Жилой комплекс «Новое Поколение» в Засвияжском районе г. Ульяновска». Ситуационная схема.

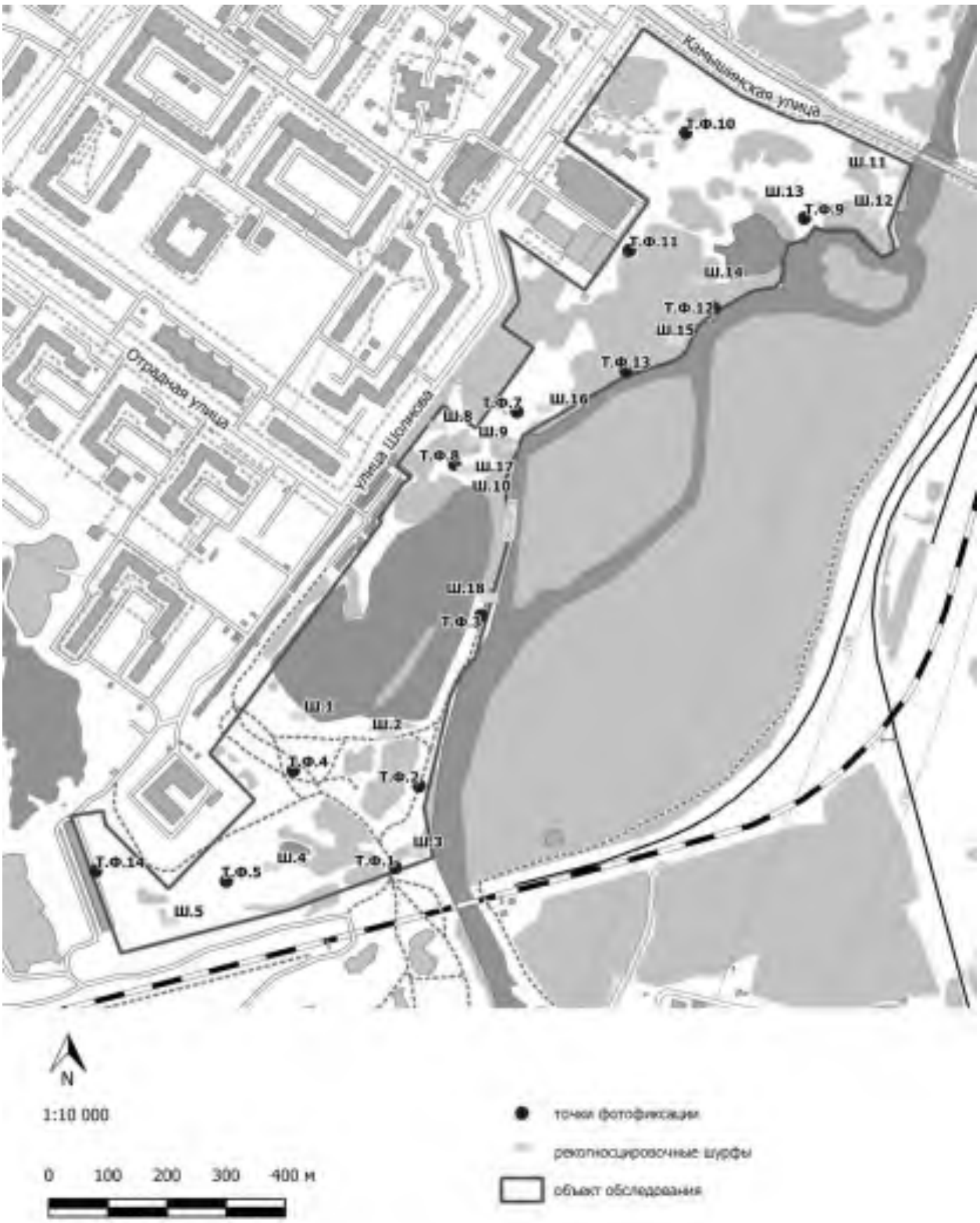

Илл. 3. Объект «Жилой комплекс «Новое Поколение» в Засвияжском районе г. Ульяновска». Участок 1. Схема с рекогносцировочными шурфами и точками фотофиксации.

Илл. 4. Объект «Жилой комплекс «Новое Поколение» в Засвияжском районе г. Ульяновска». Участок 1. Схема с рекогносцировочными шурфами и точками фотофиксации на спутниковом снимке Google от 27.07.2022.

Илл. 5. Объект «Жилой комплекс «Новое Поколение» в Засвияжском районе г. Ульяновска». Участок 1. Схема с рекогносцировочными шурфами и точками фотофиксации на карте Росреестра.

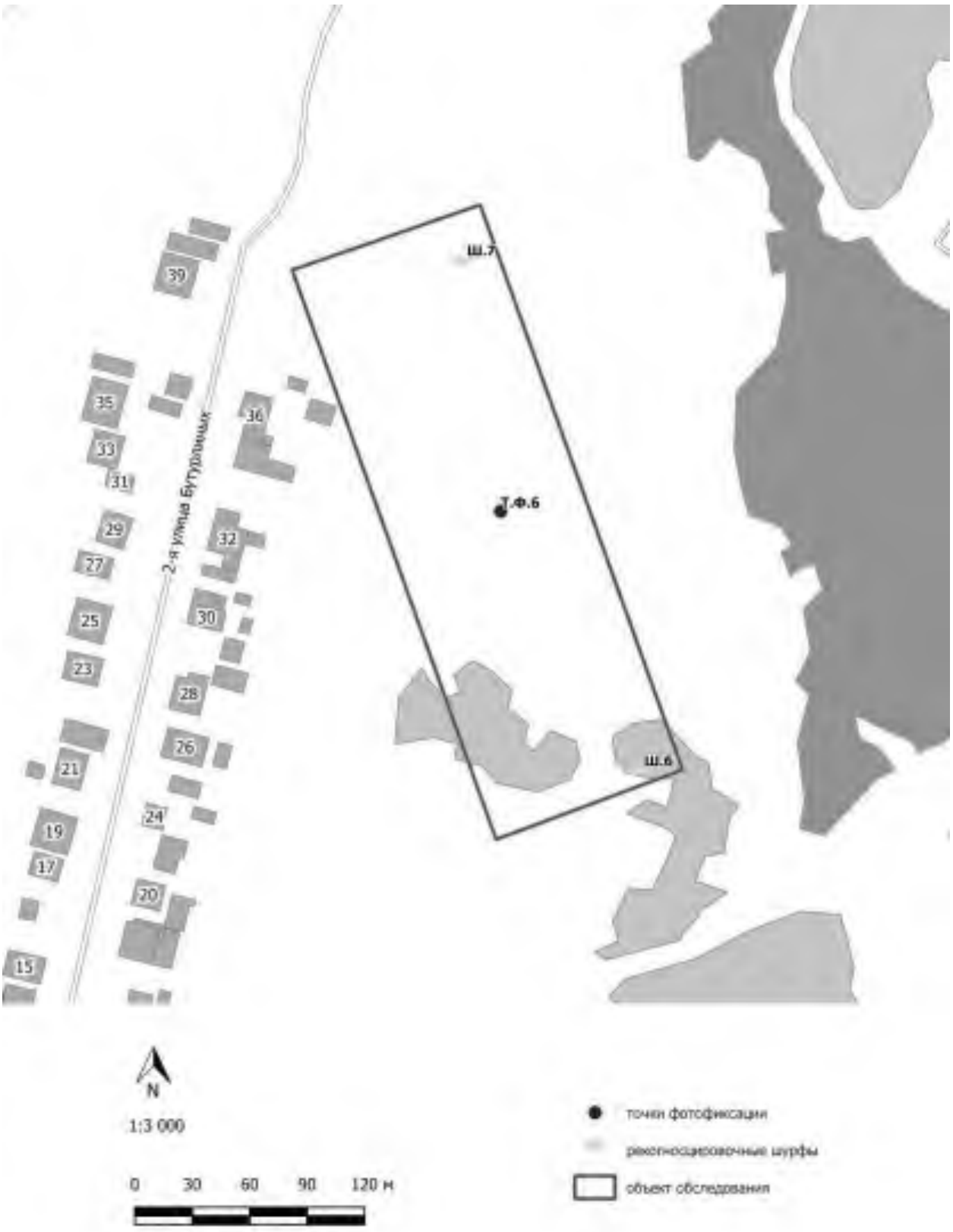

Илл. 6. Объект «Жилой комплекс «Новое Поколение» в Засвияжском районе г. Ульяновска». Участок 2. Схема с рекогносцировочными шурфами и точками фотофиксации.

Илл. 7. Объект «Жилой комплекс «Новое Поколение» в Засвияжском районе г. Ульяновска». Участок 2. Схема с рекогносцировочными шурфами и точками фотофиксации на спутниковом снимке Google от 27.07.2022.

Илл. 8. Объект «Жилой комплекс «Новое Поколение» в Засвияжском районе г. Ульяновска». Участок 2. Схема с рекогносцировочными шурфами и точками фотофиксации на карте Росреестра.

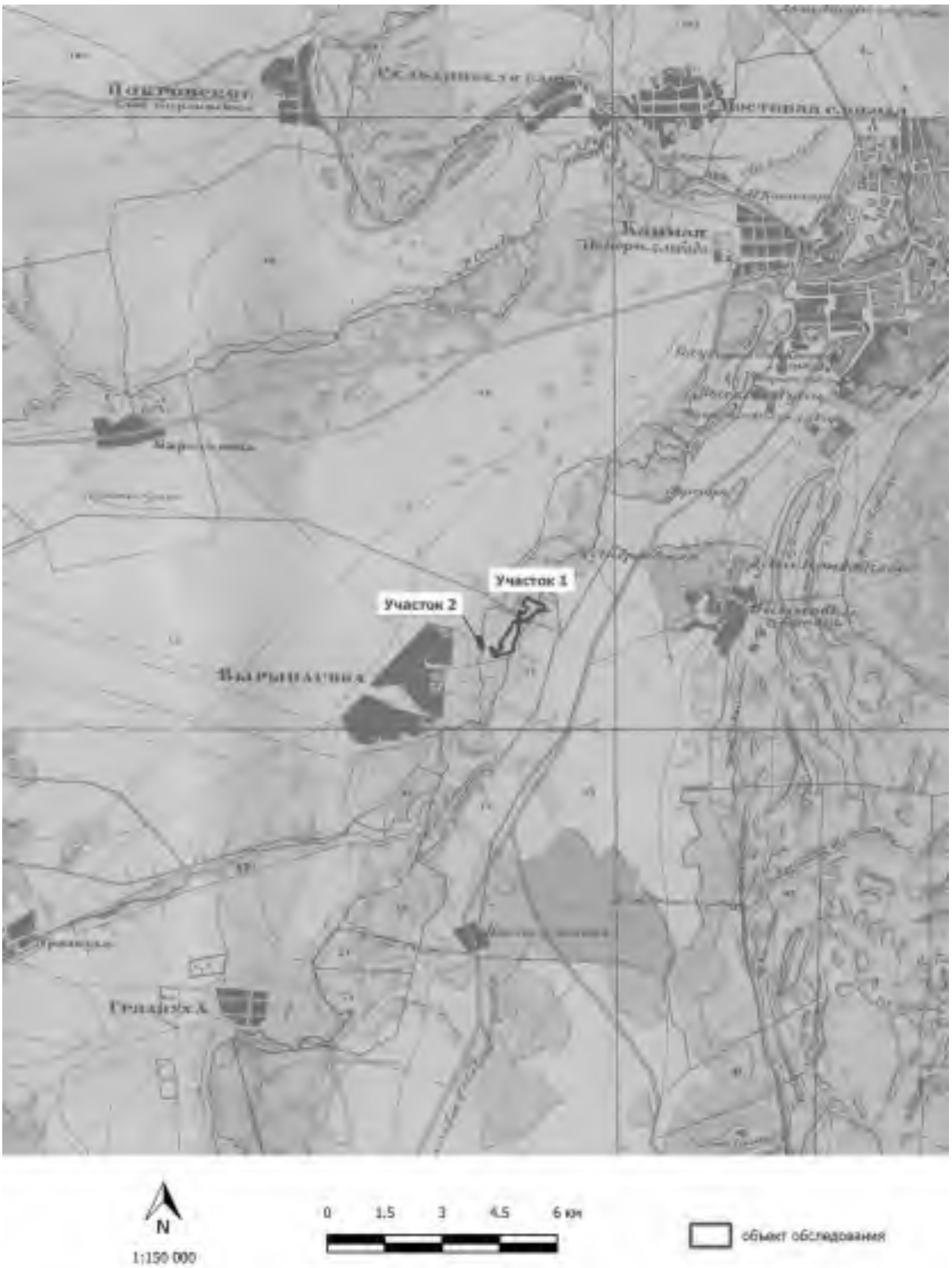

Илл. 9. Объект «Жилой комплекс «Новое Поколение» в Засвияжском районе г. Ульяновска». Объект обследования на топографической карте 1880 года.

Илл. 10. Объект «Жилой комплекс «Новое Поколение» в Засвияжском районе г. Ульяновска». Точка фотофиксации 1. Вид с ЮВ.

Илл. 11. Объект «Жилой комплекс «Новое Поколение» в Засвияжском районе г. Ульяновска». Точка фотофиксации 1. Вид с В.

Илл. 12. Объект «Жилой комплекс «Новое Поколение» в Засвияжском районе г. Ульяновска». Точка фотофиксации 2. Вид с СВ.

Илл. 13. Объект «Жилой комплекс «Новое Поколение» в Засвияжском районе г. Ульяновска». Точка фотофиксации 2. Вид с ЮЗ.

Илл. 14. Объект «Жилой комплекс «Новое Поколение» в Засвияжском районе г. Ульяновска». Точка фотофиксации 3. Вид с СВ.

Илл. 15. Объект «Жилой комплекс «Новое Поколение» в Засвияжском районе г. Ульяновска». Точка фотофиксации 3. Вид с ЮЗ.

Илл. 16. Объект «Жилой комплекс «Новое Поколение» в Засвияжском районе г. Ульяновска». Точка фотофиксации 4. Вид с ЮВ.

Илл. 17. Объект «Жилой комплекс «Новое Поколение» в Засвияжском районе г. Ульяновска». Точка фотофиксации 4. Вид с ЮЗ.

Илл. 18. Объект «Жилой комплекс «Новое Поколение» в Засвияжском районе г. Ульяновска». Точка фотофиксации 4. Вид с СЗ.

Илл. 19. Объект «Жилой комплекс «Новое Поколение» в Засвияжском районе г. Ульяновска». Точка фотофиксации 4. Вид с СВ.

Илл. 20. Объект «Жилой комплекс «Новое Поколение» в Засвияжском районе г. Ульяновска». Точка фотофиксации 5. Вид с ЮЗ.

Илл. 21. Объект «Жилой комплекс «Новое Поколение» в Засвияжском районе г. Ульяновска». Точка фотофиксации 5. Вид с СЗ.

Илл. 22. Объект «Жилой комплекс «Новое Поколение» в Засвияжском районе г. Ульяновска». Точка фотофиксации 5. Вид с ЮВ.

Илл. 23. Объект «Жилой комплекс «Новое Поколение» в Засвияжском районе г. Ульяновска». Точка фотофиксации 5. Вид с СВ.

Илл. 24. Объект «Жилой комплекс «Новое Поколение» в Засвияжском районе г. Ульяновска». Точка фотофиксации 6. Вид с СЗ.

Илл. 25. Объект «Жилой комплекс «Новое Поколение» в Засвияжском районе г. Ульяновска». Точка фотофиксации 6. Вид с СВ.

Илл. 26. Объект «Жилой комплекс «Новое Поколение» в Засвияжском районе г. Ульяновска». Точка фотофиксации 6. Вид с ЮВ.

Илл. 27. Объект «Жилой комплекс «Новое Поколение» в Засвияжском районе г. Ульяновска». Точка фотофиксации 6. Вид с ЮЗ.

Илл. 28. Объект «Жилой комплекс «Новое Поколение» в Засвияжском районе г. Ульяновска». Точка фотофиксации 7. Вид с ЮЗ.

Илл. 29. Объект «Жилой комплекс «Новое Поколение» в Засвияжском районе г. Ульяновска». Точка фотофиксации 7. Вид с ЮВ.

Илл. 30. Объект «Жилой комплекс «Новое Поколение» в Засвияжском районе г. Ульяновска». Точка фотофиксации 7. Вид с СВ.

Илл. 31. Объект «Жилой комплекс «Новое Поколение» в Засвияжском районе г. Ульяновска». Точка фотофиксации 7. Вид с З.

Илл. 32. Объект «Жилой комплекс «Новое Поколение» в Засвияжском районе г. Ульяновска». Точка фотофиксации 8. Вид с СВ.

Илл. 33. Объект «Жилой комплекс «Новое Поколение» в Засвияжском районе г. Ульяновска». Точка фотофиксации 8. Вид с ЮВ.

Илл. 34. Объект «Жилой комплекс «Новое Поколение» в Засвияжском районе г. Ульяновска». Точка фотофиксации 9. Вид с С.

Илл. 35. Объект «Жилой комплекс «Новое Поколение» в Засвияжском районе г. Ульяновска». Точка фотофиксации 9. Вид с В.

Илл. 36. Объект «Жилой комплекс «Новое Поколение» в Засвияжском районе г. Ульяновска». Точка фотофиксации 9. Вид с Ю.

Илл. 37. Объект «Жилой комплекс «Новое Поколение» в Засвияжском районе г. Ульяновска». Точка фотофиксации 9. Вид с З.

Илл. 38. Объект «Жилой комплекс «Новое Поколение» в Засвияжском районе г. Ульяновска». Точка фотофиксации 10. Вид с ЮВ.

Илл. 39. Объект «Жилой комплекс «Новое Поколение» в Засвияжском районе г. Ульяновска». Точка фотофиксации 10. Вид с СЗ.

Илл. 40. Объект «Жилой комплекс «Новое Поколение» в Засвияжском районе г. Ульяновска». Точка фотофиксации 10. Вид с СВ.

Илл. 41. Объект «Жилой комплекс «Новое Поколение» в Засвияжском районе г. Ульяновска». Точка фотофиксации 10. Вид с ЮЗ.

Илл. 42. Объект «Жилой комплекс «Новое Поколение» в Засвияжском районе г. Ульяновска». Точка фотофиксации 11. Вид с СВ.

Илл. 43. Объект «Жилой комплекс «Новое Поколение» в Засвияжском районе г. Ульяновска». Точка фотофиксации 11. Вид с ЮЗ.

Илл. 44. Объект «Жилой комплекс «Новое Поколение» в Засвияжском районе г. Ульяновска». Точка фотофиксации 11. Вид с СЗ.

Илл. 45. Объект «Жилой комплекс «Новое Поколение» в Засвияжском районе г. Ульяновска». Точка фотофиксации 12. Вид с СВ.

Илл. 46. Объект «Жилой комплекс «Новое Поколение» в Засвияжском районе г. Ульяновска». Точка фотофиксации 12. Вид с ЮЗ.

Илл. 47. Объект «Жилой комплекс «Новое Поколение» в Засвияжском районе г. Ульяновска». Точка фотофиксации 13. Вид с СВ.

Илл. 48. Объект «Жилой комплекс «Новое Поколение» в Засвияжском районе г. Ульяновска». Точка фотофиксации 13. Вид с ЮЗ.

Илл. 49. Объект «Жилой комплекс «Новое Поколение» в Засвияжском районе г. Ульяновска». Точка фотофиксации 14. Вид с СЗ.

Илл. 50. Объект «Жилой комплекс «Новое Поколение» в Засвияжском районе г. Ульяновска». Точка фотофиксации 14. Вид с ЮВ.

Илл. 51. Объект «Жилой комплекс «Новое Поколение» в Засвияжском районе г. Ульяновска». Рекогносцировочный шурф 1. Место закладки. Вид с Ю.

Илл. 52. Объект «Жилой комплекс «Новое Поколение» в Засвияжском районе г. Ульяновска». Рекогносцировочный шурф 1. Дальний план. Вид с Ю.

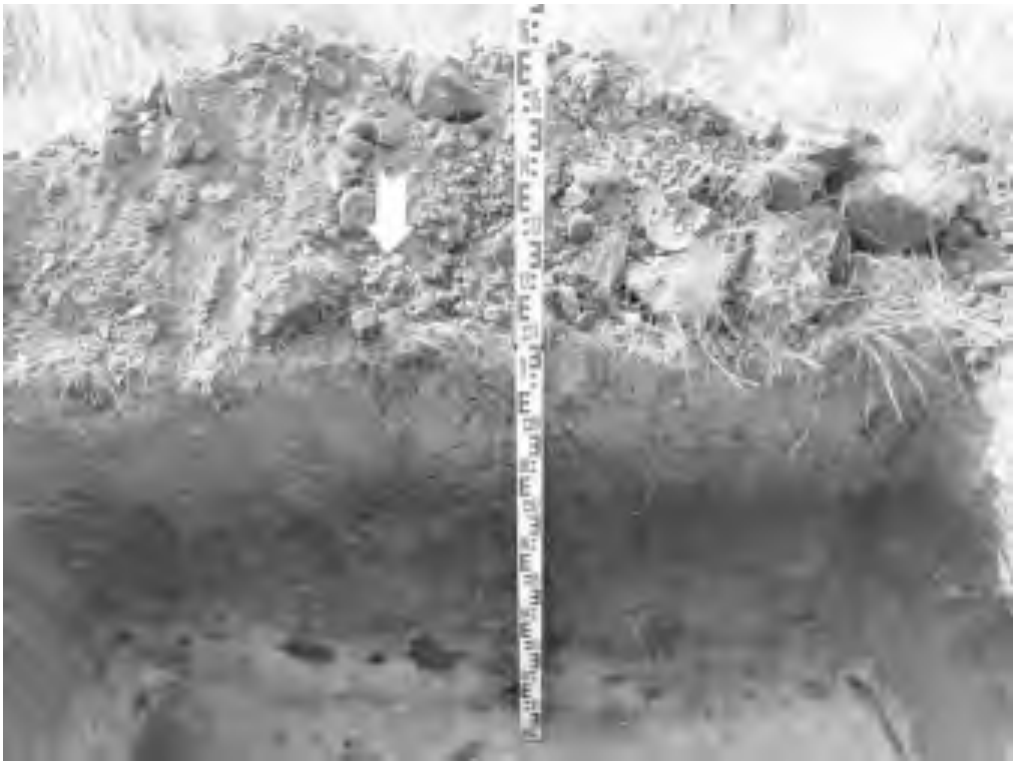

Илл. 53. Объект «Жилой комплекс «Новое Поколение» в Засвияжском районе г. Ульяновска». Рекогносцировочный шурф 1. Южная стенка. Вид с С.

Илл. 54. Объект «Жилой комплекс «Новое Поколение» в Засвияжском районе г. Ульяновска». Рекогносцировочный шурф 1. Рекультивация. Вид с Ю.

Илл. 55. Объект «Жилой комплекс «Новое Поколение» в Засвияжском районе г. Ульяновска». Рекогносцировочный шурф 2. Место закладки. Вид с В.

Илл. 56. Объект «Жилой комплекс «Новое Поколение» в Засвияжском районе г. Ульяновска». Рекогносцировочный шурф 2. Дальний план. Вид с В.

Илл. 57. Объект «Жилой комплекс «Новое Поколение» в Засвияжском районе г. Ульяновска». Рекогносцировочный шурф 2. Западная стенка. Вид с В.

Илл. 58. Объект «Жилой комплекс «Новое Поколение» в Засвияжском районе г. Ульяновска». Рекогносцировочный шурф 2. Рекультивация. Вид с В.

Илл. 59. Объект «Жилой комплекс «Новое Поколение» в Засвияжском районе г. Ульяновска». Рекогносцировочный шурф 3. Место закладки. Вид с Ю.

Илл. 60. Объект «Жилой комплекс «Новое Поколение» в Засвияжском районе г. Ульяновска». Рекогносцировочный шурф 3. Дальний план. Вид с Ю.

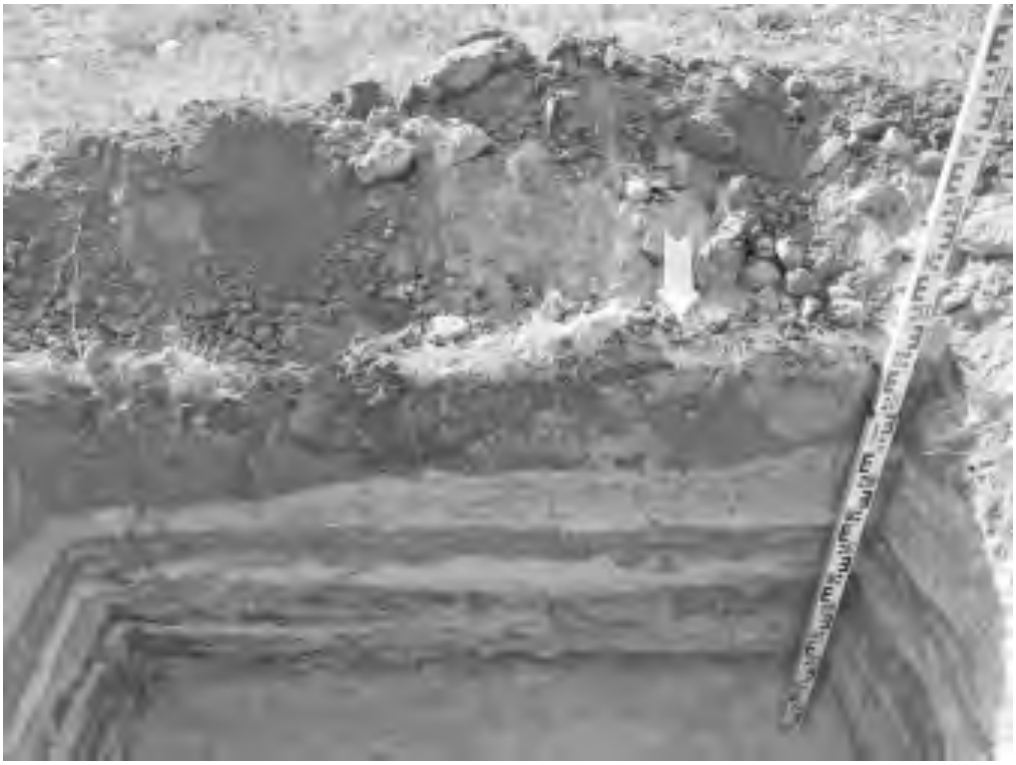

Илл. 61. Объект «Жилой комплекс «Новое Поколение» в Засвияжском районе г. Ульяновска». Рекогносцировочный шурф 3. Южная стенка. Вид с С.

Илл. 62. Объект «Жилой комплекс «Новое Поколение» в Засвияжском районе г. Ульяновска». Рекогносцировочный шурф 3. Рекультивация. Вид с Ю.

Илл. 63. Объект «Жилой комплекс «Новое Поколение» в Засвияжском районе г. Ульяновска». Рекогносцировочный шурф 4. Место закладки. Вид с Ю.

Илл. 64. Объект «Жилой комплекс «Новое Поколение» в Засвияжском районе г. Ульяновска». Рекогносцировочный шурф 4. Дальний план. Вид с Ю.

Илл. 65. Объект «Жилой комплекс «Новое Поколение» в Засвияжском районе г. Ульяновска». Рекогносцировочный шурф 4. Южная стенка. Вид с С.

Илл. 66. Объект «Жилой комплекс «Новое Поколение» в Засвияжском районе г. Ульяновска». Рекогносцировочный шурф 4. Рекультивация. Вид с Ю.

Илл. 67. Объект «Жилой комплекс «Новое Поколение» в Засвияжском районе г. Ульяновска». Рекогносцировочный шурф 5. Место закладки. Вид с Ю.

Илл. 68. Объект «Жилой комплекс «Новое Поколение» в Засвияжском районе г. Ульяновска». Рекогносцировочный шурф 5. Дальний план. Вид с Ю.

Илл. 69. Объект «Жилой комплекс «Новое Поколение» в Засвияжском районе г. Ульяновска». Рекогносцировочный шурф 5. Южная стенка. Вид с С.

Илл. 70. Объект «Жилой комплекс «Новое Поколение» в Засвияжском районе г. Ульяновска». Рекогносцировочный шурф 5. Рекультивация. Вид с Ю.

Илл. 71. Объект «Жилой комплекс «Новое Поколение» в Засвияжском районе г. Ульяновска». Рекогносцировочный шурф 6. Место закладки. Вид с Ю.

Илл. 72. Объект «Жилой комплекс «Новое Поколение» в Засвияжском районе г. Ульяновска». Рекогносцировочный шурф 6. Дальний план. Вид с Ю.

Илл. 73. Объект «Жилой комплекс «Новое Поколение» в Засвияжском районе г. Ульяновска». Рекогносцировочный шурф 6. Северная стенка. Вид с Ю.

Илл. 74. Объект «Жилой комплекс «Новое Поколение» в Засвияжском районе г. Ульяновска». Рекогносцировочный шурф 6. Рекультивация. Вид с Ю.

Илл. 75. Объект «Жилой комплекс «Новое Поколение» в Засвияжском районе г. Ульяновска». Рекогносцировочный шурф 7. Место закладки. Вид с Ю.

Илл. 76. Объект «Жилой комплекс «Новое Поколение» в Засвияжском районе г. Ульяновска». Рекогносцировочный шурф 7. Дальний план. Вид с Ю.

Илл. 77. Объект «Жилой комплекс «Новое Поколение» в Засвияжском районе г. Ульяновска». Рекогносцировочный шурф 7. Северная стенка. Вид с Ю.

Илл. 78. Объект «Жилой комплекс «Новое Поколение» в Засвияжском районе г. Ульяновска». Рекогносцировочный шурф 7. Рекультивация. Вид с Ю.

Илл. 79. Объект «Жилой комплекс «Новое Поколение» в Засвияжском районе г. Ульяновска». Рекогносцировочный шурф 8. Место закладки. Вид с С.

Илл. 80. Объект «Жилой комплекс «Новое Поколение» в Засвияжском районе г. Ульяновска». Рекогносцировочный шурф 8. Дальний план. Вид с С.

Илл. 81. Объект «Жилой комплекс «Новое Поколение» в Засвияжском районе г. Ульяновска». Рекогносцировочный шурф 8. Южная стенка. Вид с С.

Илл. 82. Объект «Жилой комплекс «Новое Поколение» в Засвияжском районе г. Ульяновска». Рекогносцировочный шурф 8. Рекультивация. Вид с С.

Илл. 83. Объект «Жилой комплекс «Новое Поколение» в Засвияжском районе г. Ульяновска». Рекогносцировочный шурф 9. Место закладки. Вид с Ю.

Илл. 84. Объект «Жилой комплекс «Новое Поколение» в Засвияжском районе г. Ульяновска». Рекогносцировочный шурф 9. Дальний план. Вид с Ю.

Илл. 85. Объект «Жилой комплекс «Новое Поколение» в Засвияжском районе г. Ульяновска». Рекогносцировочный шурф 9. Северная стенка. Вид с Ю.

Илл. 86. Объект «Жилой комплекс «Новое Поколение» в Засвияжском районе г. Ульяновска». Рекогносцировочный шурф 9. Рекультивация. Вид с Ю.

Илл. 87. Объект «Жилой комплекс «Новое Поколение» в Засвияжском районе г. Ульяновска». Рекогносцировочный шурф 10. Место закладки. Вид с Ю.

Илл. 88. Объект «Жилой комплекс «Новое Поколение» в Засвияжском районе г. Ульяновска». Рекогносцировочный шурф 10. Дальний план. Вид с Ю.

Илл. 89. Объект «Жилой комплекс «Новое Поколение» в Засвияжском районе г. Ульяновска». Рекогносцировочный шурф 10. Северная стенка. Вид с Ю.

Илл. 90. Объект «Жилой комплекс «Новое Поколение» в Засвияжском районе г. Ульяновска». Рекогносцировочный шурф 10. Рекультивация. Вид с Ю.

Илл. 91. Объект «Жилой комплекс «Новое Поколение» в Засвияжском районе г. Ульяновска». Рекогносцировочный шурф 11. Место закладки. Вид с Ю.

Илл. 92. Объект «Жилой комплекс «Новое Поколение» в Засвияжском районе г. Ульяновска». Рекогносцировочный шурф 11. Дальний план. Вид с Ю.

Илл. 93. Объект «Жилой комплекс «Новое Поколение» в Засвияжском районе г. Ульяновска». Рекогносцировочный шурф 11. Северная стенка. Вид с Ю.

Илл. 94. Объект «Жилой комплекс «Новое Поколение» в Засвияжском районе г. Ульяновска». Рекогносцировочный шурф 11. Рекультивация. Вид с Ю.

Илл. 95. Объект «Жилой комплекс «Новое Поколение» в Засвияжском районе г. Ульяновска». Рекогносцировочный шурф 12. Место закладки. Вид с Ю.

Илл. 96. Объект «Жилой комплекс «Новое Поколение» в Засвияжском районе г. Ульяновска». Рекогносцировочный шурф 12. Дальний план. Вид с Ю.

Илл. 97. Объект «Жилой комплекс «Новое Поколение» в Засвияжском районе г. Ульяновска». Рекогносцировочный шурф 12. Северная стенка. Вид с Ю.

Илл. 98. Объект «Жилой комплекс «Новое Поколение» в Засвияжском районе г. Ульяновска». Рекогносцировочный шурф 12. Рекультивация. Вид с Ю.

Илл. 99. Объект «Жилой комплекс «Новое Поколение» в Засвияжском районе г. Ульяновска». Рекогносцировочный шурф 13. Место закладки. Вид с Ю.

Илл. 100. Объект «Жилой комплекс «Новое Поколение» в Засвияжском районе г. Ульяновска». Рекогносцировочный шурф 13. Дальний план. Вид с Ю.

Илл. 101. Объект «Жилой комплекс «Новое Поколение» в Засвияжском районе г. Ульяновска». Рекогносцировочный шурф 13. Северная стенка. Вид с Ю.

Илл. 102. Объект «Жилой комплекс «Новое Поколение» в Засвияжском районе г. Ульяновска». Рекогносцировочный шурф 13. Рекультивация. Вид с Ю.

Илл. 103. Объект «Жилой комплекс «Новое Поколение» в Засвияжском районе г. Ульяновска». Рекогносцировочный шурф 14. Место закладки. Вид с Ю.

Илл. 104. Объект «Жилой комплекс «Новое Поколение» в Засвияжском районе г. Ульяновска». Рекогносцировочный шурф 14. Дальний план. Вид с Ю.

Илл. 105. Объект «Жилой комплекс «Новое Поколение» в Засвияжском районе г. Ульяновска». Рекогносцировочный шурф 14. Северная стенка. Вид с Ю.

Илл. 106. Объект «Жилой комплекс «Новое Поколение» в Засвияжском районе г. Ульяновска». Рекогносцировочный шурф 14. Рекультивация. Вид с Ю.

Илл. 107. Объект «Жилой комплекс «Новое Поколение» в Засвияжском районе г. Ульяновска». Рекогносцировочный шурф 15. Место закладки. Вид с Ю.

Илл. 108. Объект «Жилой комплекс «Новое Поколение» в Засвияжском районе г. Ульяновска». Рекогносцировочный шурф 15. Дальний план. Вид с Ю.

Илл. 109. Объект «Жилой комплекс «Новое Поколение» в Засвияжском районе г. Ульяновска». Рекогносцировочный шурф 15. Южная стенка. Вид с С.

Илл. 110. Объект «Жилой комплекс «Новое Поколение» в Засвияжском районе г. Ульяновска». Рекогносцировочный шурф 15. Рекультивация. Вид с Ю.

Илл. 111. Объект «Жилой комплекс «Новое Поколение» в Засвияжском районе г. Ульяновска». Рекогносцировочный шурф 16. Место закладки. Вид с Ю.

Илл. 112. Объект «Жилой комплекс «Новое Поколение» в Засвияжском районе г. Ульяновска». Рекогносцировочный шурф 16. Дальний план. Вид с Ю.

Илл. 113. Объект «Жилой комплекс «Новое Поколение» в Засвияжском районе г. Ульяновска». Рекогносцировочный шурф 16. Северная стенка. Вид с Ю.

Илл. 114. Объект «Жилой комплекс «Новое Поколение» в Засвияжском районе г. Ульяновска». Рекогносцировочный шурф 16. Рекультивация. Вид с Ю.

Илл. 115. Объект «Жилой комплекс «Новое Поколение» в Засвияжском районе г. Ульяновска». Рекогносцировочный шурф 17. Место закладки. Вид с С.

Илл. 116. Объект «Жилой комплекс «Новое Поколение» в Засвияжском районе г. Ульяновска». Рекогносцировочный шурф 17. Дальний план. Вид с С.

Илл. 117. Объект «Жилой комплекс «Новое Поколение» в Засвияжском районе г. Ульяновска». Рекогносцировочный шурф 17. Южная стенка. Вид с С.

Илл. 118. Объект «Жилой комплекс «Новое Поколение» в Засвияжском районе г. Ульяновска». Рекогносцировочный шурф 17. Рекультивация. Вид с С.

Илл. 119. Объект «Жилой комплекс «Новое Поколение» в Засвияжском районе г. Ульяновска». Рекогносцировочный шурф 18. Место закладки. Вид с Ю.

Илл. 120. Объект «Жилой комплекс «Новое Поколение» в Засвияжском районе г. Ульяновска». Рекогносцировочный шурф 18. Дальний план. Вид с Ю.

Илл. 121. Объект «Жилой комплекс «Новое Поколение» в Засвияжском районе г. Ульяновска». Рекогносцировочный шурф 18. Северная стенка. Вид с Ю.

Илл. 122. Объект «Жилой комплекс «Новое Поколение» в Засвияжском районе г. Ульяновска». Рекогносцировочный шурф 18. Рекультивация. Вид с Ю.

Министерство культуры Российской Федерации

ОТКРЫТЫЙ ЛИСТ

№ 3571-2023

Настоящий открытый лист выдан:

Шигаеву Валерию Николаевичу

паспорт 7315 № 141206
(серия номер паспорта)

на право проведения археологических полевых работ
на земельных участках под объекты «Строительство жилого многоквартирного дома: г. Пенза, Добролюбова 1-й пр-д, д. 1Б» в г. Пензе Пензенской области; «Многоквартирный жилой дом со встроенными или пристроенными объектами социального и коммунально-бытового назначения и обслуживания населения, расположенный по адресу: Ульяновская область, г. Ульяновск, Ленинский район, ул. Федерации, д. 157»; «Жилой квартал «Событие» в Заволжском районе г. Ульяновска»; «Жилой комплекс «Новое поколение» в Засвияжском районе г. Ульяновска» в г. Ульяновске Ульяновской области; «Реконструкция Куйбышевского обводнительно-оросительного канала (2-я очередь)» в Хворостянском, Приволжском, Безенчукском, Красноармейском, Большеглушицком районах; «Малоэтажный жилой комплекс, состоящий из отдельно стоящих индивидуальных жилых домов» в п. Городцовка в Красноярском районе Самарской области.
(место проведения археологических полевых работ)

На основании открытого листа

Шигаев Валерий Николаевич
(Ф.И.О)

имеет право производить следующие археологические полевые работы:
археологические разведки с осуществлением локальных земляных работ на указанной территории в целях выявления объектов археологического наследия, уточнения сведений о них и планирования мероприятий по обеспечению их сохранности.

Передоверие права на проведение археологических полевых работ по данному открытому листу другому лицу запрещается.

Срок действия открытого листа: с ***22 августа 2023 г.*** по ***26 декабря 2023 г.***

Дата принятия решения о предоставлении открытого листа: ***22 августа 2023 г.***

Первый заместитель Министра (должность) (подпись) **С.Г.Обрывалин** (Ф.И.О.)

Дата ***22 августа 2023 г.*** М.П.

032671